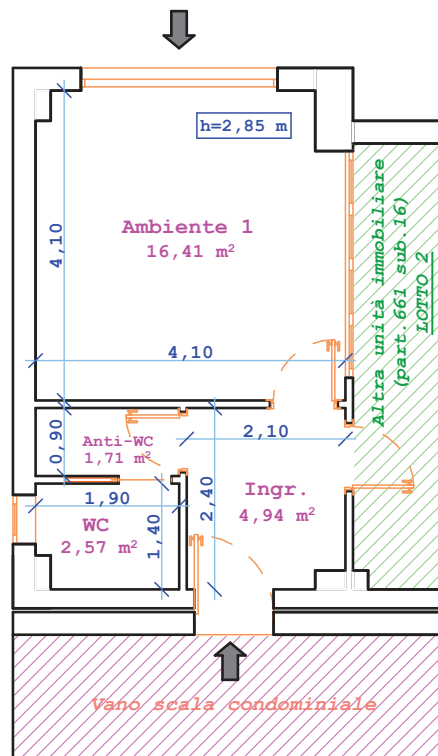


# PLANIMETRIA "LOTTO N° 1"

Comune di Solofra (Av) - Fraz. Sant'Agata Irpina - Via Cortine  
Catasto Fabbricati: Fg.3-Part.661-Sub.15

## PIANO TERRA



SCALA 1:100

MODULARIO  
a r.l.n. 497

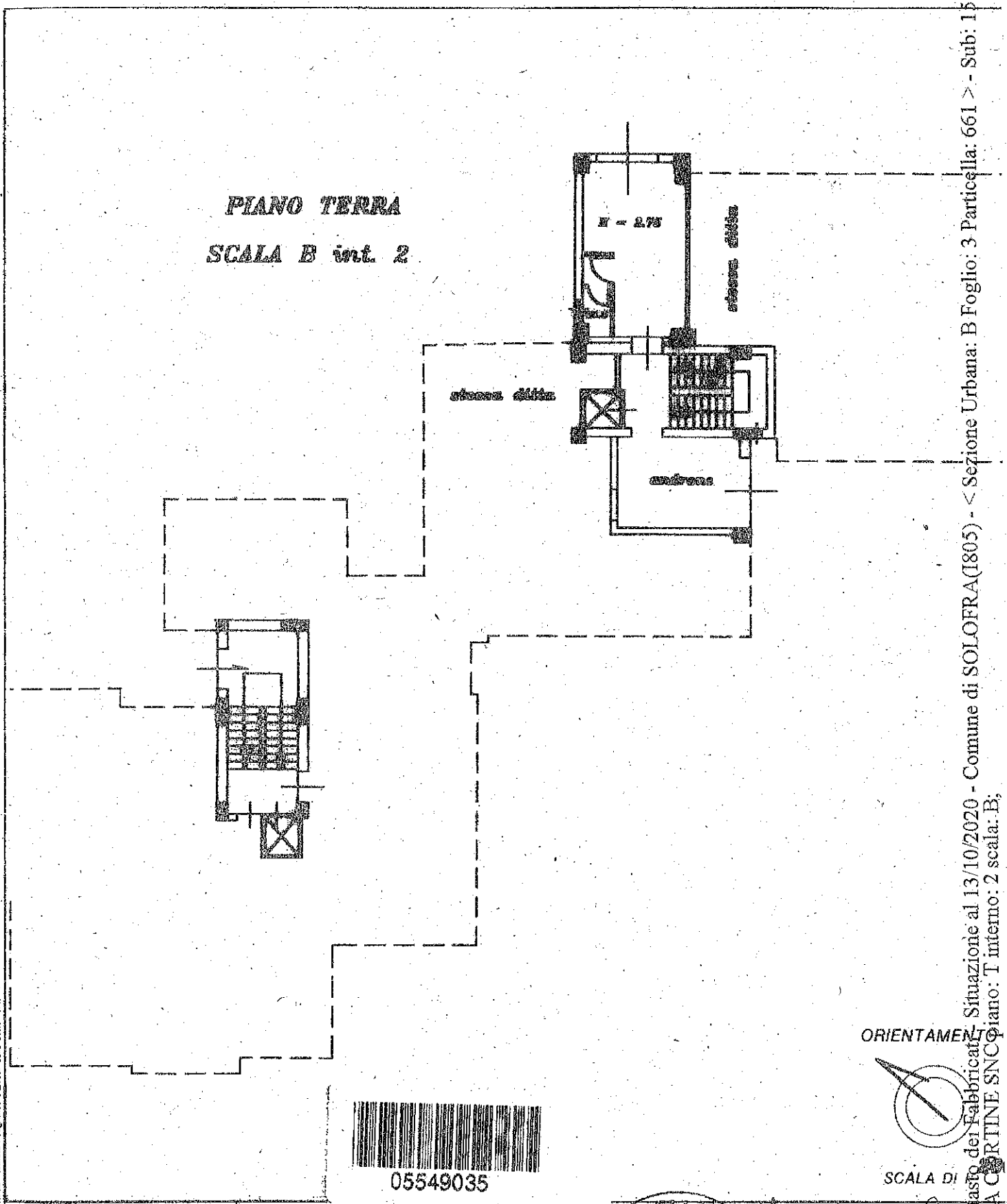


MINISTERO DELLE FINANZE  
DIPARTIMENTO DEL TERRITORIO  
**CATASTO EDILIZIO URBANO** (RDL 13-4-1939, n. 652)


MOD. BN (C

LIRE  
200

Planimetria di u.i.u. in Comune di **Solofra** via **Cortina fras. S. Agata I.** civ. ....



05549035



Dichiarazione di N.C.   
Denuncia di variazione

Compilata dal  
**ing. Ernesto Marino**

PRISERVATO ALL'UFFICIO  
*1007 136218*

Situazione al 13/10/2020 - Comune di SOLOFRA(1805) - < Sezione Urbana: B Foglio: 3 Particella: 661 > - Sub: 15  
Catasto dei Fabbricati  
VIA CORTINA SNC piano: T interno: 2 scala: B;